



BURMISTRZ WOŁOMINA

Wołomin, *01* marca 2021 roku

UL. OGRODOWA 4, 05 – 200 WOŁOMIN
TEL. 763-30-65 FAX. 763-30-66
e-mail: sekretariat@wolomin.org

WOU.0003.5.2021

Pan
Marcin Godlewski
Radny Rady Miejskiej w Wołominie

Odpowiadając na zapytanie Pana Radnego informuję, co następuje.
W 2019 r. przystąpiono do opracowania gminnej ewidencji zabytków. Podczas weryfikacji listy obiektów ujętych w wykazie wykonanych w 2005 r. kart gminnej ewidencji zabytków dla gminy Wołomin oraz przeprowadzonej inwentaryzacji terenowej w maju 2019 r. przez zespół autorski posiadający wykształcenie wyższe magisterskie w zakresie konserwatorstwa wskazano, iż 17 obiektów z kart adresowych z 2005 r. przestało istnieć (uległy degradacji, zostały rozebrane lub spłonęły), kolejnych 9 utraciło swoją wartość zabytkową.

W dniu 02.12.2020 r. Burmistrz Wołomina wydała Zarządzenie Nr 286/2020 w sprawie przyjęcia Gminnej Ewidencji Zabytków gminy Wołomin. Wykaz obiektów ujętych w Gminnej Ewidencji Zabytków gminy Wołomin stanowią załączniki Nr 1 – Lista obiektów ujętych w Gminnej Ewidencji Zabytków (166 obiektów) oraz załącznik Nr 2 – Lista stanowisk archeologicznych ujętych w Gminnej Ewidencji Zabytków (123 stanowiska). W przedmiotowym wykazie nie zostały ujęte ww. obiekty, w łącznej liczbie 26 sztuk.

W załączeniu:

- wykaz ww. „kart gminnej ewidencji zabytków” wykonanych w 2005 r. dla zabytków z obszaru gminy Wołomin które nie zostały ujęte w Gminnej Ewidencji Zabytków w 2020 r.
- kserokopie kart Gminnej Ewidencji Zabytków z 2005r., które nie zostały ujęte w Gminnej Ewidencji Zabytków w 2020 r.;
- zdjęcia obiektów potwierdzające utratę wartości zabytkowych.

Z up. Burmistrza
Dariusz Szymanowski
ZASTĘPCA BURMISTRZA

Do wiadomości:


- Marek Górski, Przewodniczący Rady Miejskiej w Wołominie;
- A/a;

Wykaz kart gminnej ewidencji zabytków z obszaru Gminy Wołomin wykonanych w 2005 roku nie ujętych w Gminnej Ewidencji Zabytków wprowadzonej Zarządzeniem Nr 286/2020 Burmistrza Wołomina z dnia 02.12.2020 r.

Lp	Miejscowość	Ulica	nr	działka ew	obręb	obiekt	Powód nie wprowadzenia do GEZ
1	Wołomin	Akacyjowa	4	28	3	dom jednorod.	Obiekt nie istnieje
2	Wołomin	Kiejstuta	10	230/1	30	dom jednorod.	Obiekt nie istnieje
3	Wołomin	Kiejstuta	11	262	30	dom jednorod.	Obiekt utracił wartość zabytkową
4	Wołomin	Kobyłkowska	12	168/2, 168/3	18	dom jednorod.	Obiekt nie istnieje
5	Wołomin	Kobyłkowska	14	170	18	dom jednorod.	Obiekt nie istnieje
6	Wołomin	Kolejowa	2	158(1-7)	20	willa	Obiekt nie istnieje
7	Wołomin	Kościelna	54	141, 142	24	dzwonnica	Obiekt nie istnieje
8	Wołomin	Laskowa	7	113	20	dom wielorodz.	Obiekt nie istnieje
9	Wołomin	Lipińska	130	294/7	24	dom jednorod.	Obiekt utracił wartość zabytkową
10	Wołomin	Lipińska	148	313	24	dom jednorod.	Obiekt nie istnieje
11	Wołomin	Lipińska	152	36/3	31	dom jednorod.	Obiekt utracił wartość zabytkową
12	Wołomin	1 Maja	38	29	33	dom jednorod.	Obiekt utracił wartość zabytkową
13	Wołomin	Marszałkowska	22	68/1	39	dom jednorod.	Obiekt utracił wartość zabytkową
14	Wołomin	Mickiewicza	34	200	29	dom jednorod.	Obiekt nie istnieje
15	Wołomin	Piłsudskiego	6	146	20	dom jednorod. Letniskowy	Obiekt nie istnieje
16	Wołomin	Sikorskiego	7	25	24	dom jednorod.	Obiekt utracił wartość zabytkową
17	Wołomin	Sikorskiego	31	155	24	dom jednorod.	Obiekt utracił wartość zabytkową
18	Wołomin	Sikorskiego	35	212	24	dom jednorod.	Obiekt nie istnieje
19	Wołomin	Sikorskiego	68	201	33	dom jednorod.	Obiekt utracił wartość zabytkową
20	Wołomin	Słowackiego	25	165	33	dom jednorod.	Obiekt utracił wartość zabytkową
21	Wołomin	Warszawska	23	50	28	dom wielorodz.	Obiekt nie istnieje
22	Helenów	Boryny	19	121		dom jednorod.	Obiekt nie istnieje
23	Zagoścień	100-lecia	99	55/13	5	dom mieszkalny	Obiekt nie istnieje
24	Zagoścień	100-lecia	156	135/7	2	dom wielorodz. Letniskowy	Obiekt nie istnieje
25	Zagoścień	Tramwajowa	7	38/2	3	dom jednorod. Letniskowy	Obiekt nie istnieje
26	Zagoścień	Tramwajowa	9	157	2	dom jednorod.	Obiekt nie istnieje

liczba obiektów które nie istnieją – 17

liczba obiektów które utraciły wartość zabytkową - 9

KARTA GMINNEJ EWIDENCJI ZABYTKÓW		1/2244
1. OBIEKT	dom jednorodzinny	5. MIEJSCOWOŚĆ
2. OBECNA FUNKCJA	dom mieszkalny	Wołomin
3. MATERIAŁ	drewniane	6. GMINA
4. DATOWANIE	pocz. XX w.	Wołomin
21. FOTOGRAFIA		7. POWIAT
17. STAN ZACHOWANIA	bardzo dobry	wołomiński
19. WPISUJĄCY DANE	Barbara Jamska	8. WOJEWÓDZTWO
20. DATA WYKONANIA EWIDENCJI	2005-07-11	mazowieckie
		9. KOD POCZTOWY
		05-200
		10. ADRES
		ul. Akacyjowa 4
		11. LOKALIZACJA
		12. LOKALIZACJA ARCHEOLOGICZNA
		Nr obszaru AZP
		Nr stanowiska na obszarze AZP
		Nr stanowiska w miejscowości
		13. NUMER EWIDENCYJNY DZIAŁKI
		45 w obrębie 03
		14. WŁASNOŚĆ
		prywatna
		15. RODZAJ UŻYTKOWANIA
		mieszkalne
		16. INFORMACJA O OCHRONIE
		Nr i data wpisu do rejestru zabytków
		Zapis w planie zagospodarowania przestrzennego
		Inne
		18. RODZAJE ZAGROŻEŃ
		brak zagrożeń
		brak bieżącego remontu/pielęgnacji

KARTA GMINNEJ EWIDENCJI ZABYTKÓW

9/2244

1. OBIEKT **Dom jednorodzinny**

2. OBECNA FUNKCJA

dom mieszkalny


3. MATERIAŁ

drewniane

4. DATOWANIE

1 ćwierć XX wieku

21. FOTOGRAFIA



17. STAN ZACHOWANIA
dobry

19. WPISUJĄCY DANE
Barbara Jamska

20. DATA WYKONANIA EWIDENCJI
2005-07-15

5. MIEJSCOWOŚĆ **Wołomin**

6. GMINA **Wołomin**

7. POWIAT **wołomiński**

8. WOJEWÓDZTWO **mazowieckie**

9. KOD POCZTOWY **05-200**

10. ADRES **ul. Kiejstufa 10**

11. LOKALIZACJA

12. LOKALIZACJA ARCHEOLOGICZNA

Nr obszaru AZP

Nr stanowiska na obszarze AZP

Nr stanowiska w miejscowości

13. NUMER EWIDENCYJNY DZIAŁKI **230 w obrębie 30**

14. WŁASNOŚĆ

prywatna

15. RODZAJ UŻYTKOWANIA

mieszkalne

16. INFORMACJA O OCHRONIE

Nr i data wpisu do rejestru zabytków

Zapis w planie zagospodarowania przestrzennego

Inne

18. RODZAJE ZAGROZEŃ

brak zagrożeń

KARTA GMINNEJ EWIDENCJI ZABYTKÓW

10/2244

1. OBIEKT **Dom jednorodzinny**


5. MIEJSCOWOŚĆ **Wołomin**

2. OBECNA FUNKCJA
dom mieszkalny

3. MATERIAŁ
cegłane

4. DATOWANIE
1 ćwierć XX wieku

21. FOTOGRAFIA



17. STAN ZACHOWANIA
zaniedbany

19. WPISUJĄCY DANE
Barbara Jamska

20. DATA WYKONANIA EWIDENCJI
2005-07-15

7. POWIAT **wołomiński**

8. WOJEWÓDZTWO **mazowieckie**

9. KOD POCZTOWY **05-200**

10. ADRES **ul. Kiejstuta 11**

11. LOKALIZACJA

12. LOKALIZACJA ARCHEOLOGICZNA

Nr obszaru AZP

Nr stanowiska na obszarze AZP

Nr stanowiska w miejscowości

13. NUMER EWIDENCYJNY DZIAŁKI **262 w obrębie 30**

14. WŁASNOŚĆ

prywatna

15. RODZAJ UŻYTKOWANIA

mieszkalne

16. INFORMACJA O OCHRONIE


Nr i data wpisu do rejestru zabytków


Zapis w planie zagospodarowania przestrzennego

Inne

18. RODZAJE ZAGROŻEŃ

brak bieżącego remontu/pielęgnacji

1. OBIEKT Dom jednorodzinny		KARTA GMINNEJ EWIDENCJI ZABYTKÓW		11/2244
2. OBECNA FUNKCJA dom mieszkalny	3. MATERIAŁ drewniane	4. DATOWANIE początek XX w.	5. MIEJSCOWOŚĆ Wotomin	
21. FOTOGRAFIA			6. GMINA Wotomin	
			7. POWIAT wołomiński	
			8. WOJEWÓDZTWO mazowieckie	
			9. KOD POCZTOWY 05-200	
			10. ADRES ul. Kobyłkowska 12	
			11. LOKALIZACJA	
			12. LOKALIZACJA ARCHEOLOGICZNA Nr obszaru AZP Nr stanowiska na obszarze AZP Nr stanowiska w miejscowości	
			13. NUMER EWIDENCYJNY DZIAŁKI 168 w obrębie 18	
			14. WŁASNOŚĆ prywatna	
			15. RODZAJ UŻYTKOWANIA mieszkalne	
			16. INFORMACJA O OCHRONIE Nr i data wpisu do rejestru zabytków	
			Zapis w planie zagospodarowania przestrzennego	
			Inne	
			18. RODZAJE ZAGROZEŃ brak zagrożeń	
17. STAN ZACHOWANIA bardzo dobry	19. WPISUJĄCY DANE Barbara Jamska	20. DATA WYKONANIA EWIDENCJI 2005-07-15		

1. OBIEKT Dom jednorodzinny		KARTA GMINNEJ EWIDENCJI ZABYTKÓW		5. MIEJSCOWOŚĆ Wołomin	12/2244
2. OBECNA FUNKCJA dom mieszkalny	3. MATERIAŁ drewniane	4. DATOWANIE przełom XIX i XX wieku		6. GMINA Wołomin	
21. FOTOGRAFIA				7. POWIAT wołomiński	
				8. WOJEWÓDZTWO mazowieckie	
				9. KOD POCZTOWY 05-200	
				10. ADRES ul. Kobyłkowska 14	
				11. LOKALIZACJA	
				12. LOKALIZACJA ARCHEOLOGICZNA Nr obszaru AZP Nr stanowiska na obszarze AZP Nr stanowiska w miejscowości	
				13. NUMER EWIDENCYJNY DZIAŁKI 170 w obrębie 18	
				14. WŁASNOŚĆ prywatna	
				15. RODZAJ UŻYTKOWANIA mieszkalne	
				16. INFORMACJA O OCHRONIE Nr i data wpisu do rejestru zabytków	
				Zapis w planie zagospodarowania przestrzennego	
				Inne	
				18. RODZAJE ZAGROZEŃ brak bieżącego remontu/pielegnacji brak użytkownika	
17. STAN ZACHOWANIA zły	19. WPISUJĄCY DANE Barbara Jamska	20. DATA WYKONANIA EWIDENCJI 2005-07-15			

KARTA GMINNEJ EWIDENCJI ZABYTKÓW

13/2244

1. OBIEKT **Willi**


5. MIEJSCOWOŚĆ **Wołomin**

2. OBECNA FUNKCJA
dom mieszkalny

3. MATERIAŁ
ceglane

4. DATOWANIE
początek XX wieku

21. FOTOGRAFIA



7. POWIAT **wołomiński**

8. WOJEWÓDZTWO **mazowieckie**

9. KOD POCZTOWY **05-200**

10. ADRES **ul. Kolejowa 2**

11. LOKALIZACJA

12. LOKALIZACJA ARCHEOLOGICZNA

Nr obszaru AZP

Nr stanowiska na obszarze AZP

Nr stanowiska w miejscowości

13. NUMER EWIDENCYJNY DZIAŁKI **158 w obrębie 20**

14. WŁASNOŚĆ **prywatna**

15. RODZAJ UŻYTKOWANIA **nie użytkowany**

16. INFORMACJA O OCHRONIE

Nr i data wpisu do rejestru zabytków

Zapis w planie zagospodarowania przestrzennego

Inne




18. RODZAJE ZAGROŻEŃ




**brak bieżącego remontu/pielęgnacji
brak użytkownika**

17. STAN ZACHOWANIA
zaniedbany

19. WPISUJĄCY DANE
Barbara Jamska

20. DATA WYKONANIA EWIDENCJI
2005-07-15

KARTA GMINNEJ EWIDENCJI ZABYTEKÓW		21/2244
1. OBIEKT Kościół par. p.w. MB Częstochowskiej wraz z zespołem: kaplicą, dzwonnica i trzema budynkami plebanii		
2. OBECNA FUNKCJA kulturalna i mieszkalna		5. MIEJSCOWOŚĆ Wołomin
3. MATERIAŁ nie dotyczy		6. GMINA Wołomin
4. DATOWANIE kościół 1906-1927		7. POWIAT wołomiński
21. FOTOGRAFIA <div style="display: flex; justify-content: space-around;">    </div>		8. WOJEWÓDZTWO mazowieckie
		9. KOD POCZTOWY 05-200
		10. ADRES ul. Kościelna 54
		11. LOKALIZACJA
		12. LOKALIZACJA ARCHEOLOGICZNA Nr obszaru AZP Nr stanowiska na obszarze AZP Nr stanowiska w miejscowości
		13. NUMER EWIDENCYJNY DZIAŁKI obręb 24 141 i 142 w
		14. WŁASNOŚĆ wyznaniowa
		15. RODZAJ UŻYTKOWANIA kultowe
		16. INFORMACJA O OCHRONIE Nr i data wpisu do rejestru zabytków 1117/1107 z dn. 16.05.1975 kościół (nr)
		Zapis w planie zagospodarowania przestrzennego
		Inne
		18. RODZAJE ZAGROZEŃ brak zagrożeń
17. STAN ZACHOWANIA dobry		20. DATA WYKONANIA EWIDENCJI 2005-07-20
19. WPISUJĄCY DANE Barbara Jamska		

1. OBIEKT Dom wielorodzinny		KARTA GMINNEJ EWIDENCJI ZABYTKÓW		5. MIEJSCOWOŚĆ Wołomin	26/2244
2. OBECNA FUNKCJA dom mieszkalny	3. MATERIAŁ drewniane	4. DATOWANIE początek XX wieku	 		
21. FOTOGRAFIA					
17. STAN ZACHOWANIA zły	19. WPISUJĄCY DANE Barbara Jamska	20. DATA WYKONANIA EWIDENCJI 2005-07-21			
6. GMINA Wołomin	7. POWIAT wołomiński	8. WOJEWÓDZTWO mazowieckie	9. KOD POCZTOWY 05-200	10. ADRES ul. Laskowa 7	
11. LOKALIZACJA					
12. LOKALIZACJA ARCHEOLOGICZNA Nr obszaru AZP Nr stanowiska na obszarze AZP Nr stanowiska w miejscowości					
13. NUMER EWIDENCYJNY DZIAŁKI 113 w obrębie 20					
14. WŁASNOŚĆ prywatna					
15. RODZAJ UŻYTKOWANIA mieszkalne					
16. INFORMACJA O OCHRONIE Nr i data wpisu do rejestru zabytków					
Zapis w planie zagospodarowania przestrzennego					
Inne					
18. RODZAJE ZAGROŻEŃ brak bieżącego remontu/pielęgnacji brak użytkownika					

KARTA GMINNEJ EWIDENCJI ZABYTKÓW

37/2244

1. OBIEKT dom jednorodzinny


5. MIEJSCOWOŚĆ Wołomin

2. OBECNA FUNKCJA
dom mieszkalny

3. MATERIAŁ
ceglane

4. DATOWANIE
dwudziestolecie międzywojenne

21. FOTOGRAFIA



7. POWIAT wołomiński

8. WOJEWÓDZTWO mazowieckie

9. KOD POCZTOWY 05-200

10. ADRES ul. Lipińska 130

11. LOKALIZACJA

12. LOKALIZACJA ARCHEOLOGICZNA

Nr obszaru AZP

Nr stanowiska na obszarze AZP

Nr stanowiska w miejscowości

13. NUMER EWIDENCYJNY DZIAŁKI 294/7 w obrębie 24

14. WŁASNOŚĆ prywatna

15. RODZAJ UŻYTKOWANIA mieszkalne

16. INFORMACJA O OCHRONIE

Nr i data wpisu do rejestru zabytków

Zapis w planie zagospodarowania przestrzennego

Inne


18. RODZAJE ZAGROZEŃ

brak bieżącego remontu/pielęgnacji

17. STAN ZACHOWANIA
dobry

19. WPISUJĄCY DANE
Barbara Jamska

20. DATA WYKONANIA EWIDENCJI
2005-07-25

1. OBIEKT dom jednorodzinny		KARTA GMINNEJ EWIDENCJI ZABYTKÓW		38/2244	
5. MIEJSCOWOŚĆ	Wołomin				
6. GMINA	Wołomin				
7. POWIAT	wołomiński				
8. WOJEWÓDZTWO	mazowieckie				
9. KOD POCZTOWY	05-200				
10. ADRES	ul. Lipińska 148				
11. LOKALIZACJA					
12. LOKALIZACJA ARCHEOLOGICZNA					
Nr obszaru AZP					
Nr stanowiska na obszarze AZP					
Nr stanowiska w miejscowości					
13. NUMER EWIDENCYJNY DZIAŁKI	313 w obrębie 24				
14. WŁASNOŚĆ	prywatna				
15. RODZAJ UŻYTKOWANIA	mieszkalne				
16. INFORMACJA O OCHRONIE					
Nr i data wpisu do rejestru zabytków					
Zapis w planie zagospodarowania przestrzennego					
Inne					
18. RODZAJE ZAGROŻEŃ	brak bieżącego remontu/pielęgnacji brak użytkownika				
4. DATOWANIE	dwudziestolecie międzywojenne				
3. MATERIAŁ	drewniane				
2. OBECNA FUNKCJA	dom mieszkalny				
21. FOTOGRAFIA					
17. STAN ZACHOWANIA	zaniedbany	19. WPISUJĄCY DANE	Barbara Jamska	20. DATA WYKONANIA EWIDENCJI	2005-07-25

KARTA GMINNEJ EWIDENCJI ZABYTKÓW

39/2244

1. OBIEKT **dom jednorodzinny**

2. OBECNA FUNKCJA

dom mieszkalny


21. FOTOGRAFIA

3. MATERIAŁ

drewniane

4. DATOWANIE

dwudziestolecie międzywojenne



17. STAN ZACHOWANIA

dobry

19. WPISUJĄCY DANE

Barbara Jamska

20. DATA WYKONANIA EWIDENCJI

2005-07-25

5. MIEJSCOWOŚĆ

Wołomin

6. GMINA

Wołomin

7. POWIAT

wołomiński

8. WOJEWÓDZTWO

mazowieckie

9. KOD POCZTOWY

05-200

10. ADRES

ul. Lipińska 152

11. LOKALIZACJA

12. LOKALIZACJA ARCHEOLOGICZNA

Nr obszaru AZP

Nr stanowiska na obszarze AZP

Nr stanowiska w miejscowości

13. NUMER EWIDENCYJNY DZIAŁKI **31 w obrębie 31**

SG

14. WŁASNOŚĆ

prywatna

15. RODZAJ UŻYTKOWANIA

mieszkalne

16. INFORMACJA O OCHRONIE

Nr i data wpisu do rejestru zabytków

Zapis w planie zagospodarowania przestrzennego

Inne

18. RODZAJE ZAGROZEŃ

brak zagrożeń

KARTA GMINNEJ EWIDENCJI ZABYTKÓW

41/2244


1. OBIEKT **dom jednorodzinny**

2. OBECNA FUNKCJA
dom mieszkalny

3. MATERIAŁ
cegłane

4. DATOWANIE
dwudziestolecie międzywojenne

21. FOTOGRAFIA



17. STAN ZACHOWANIA
zaniedbany

19. WPISUJĄCY DANE
Barbara Jamska

20. DATA WYKONANIA EWIDENCJI
2005-07-25

5. MIEJSCOWOŚĆ
Wołomin

6. GMINA
Wołomin

7. POWIAT
wołomiński

8. WOJEWÓDZTWO
mazowieckie

9. KOD POCZTOWY
05-200

10. ADRES
ul. 1 Maja 38

11. LOKALIZACJA

12. LOKALIZACJA ARCHEOLOGICZNA

Nr obszaru AZP

Nr stanowiska na obszarze AZP

Nr stanowiska w miejscowości

13. NUMER EWIDENCYJNY DZIAŁKI
29 w obrębie 33

14. WŁASNOŚĆ

prywatna

15. RODZAJ UŻYTKOWANIA

mieszkalne

16. INFORMACJA O OCHRONIE

Nr i data wpisu do rejestru zabytków

Zapis w planie zagospodarowania przestrzennego


Inne


18. RODZAJE ZAGROZEŃ


brak bieżącego remontu/pielęgnacji

KARTA GMINNEJ EWIDENCJI ZABYTKÓW

44/2244

<p>1. OBIEKT Dom jednorodzinny</p>	<p>5. MIEJSCOWOŚĆ Wołomin</p>
<p>2. OBECNA FUNKCJA dom mieszkalny</p>	<p>6. GMINA Wołomin</p>
<p>21. FOTOGRAFIA</p>	<p>7. POWIAT wołomiński</p>
<p>3. MATERIAŁ ceglane</p>	<p>8. WOJEWÓDZTWO mazowieckie</p>
<p>4. DATOWANIE dwudziestolecie międzywojenne</p>	<p>9. KOD POCZTOWY 05-200</p>
	<p>10. ADRES ul. Marszałkowska 22</p>
<p>17. STAN ZACHOWANIA zaniedbany</p>	<p>11. LOKALIZACJA</p>
<p>19. WPISUJĄCY DANE Barbara Jamska</p>	<p>12. LOKALIZACJA ARCHEOLOGICZNA Nr obszaru AZP Nr stanowiska na obszarze AZP Nr stanowiska w miejscowości</p>
<p>20. DATA WYKONANIA EWIDENCJI 2005-07-26</p>	<p>13. NUMER EWIDENCYJNY DZIAŁKI 68 w obrębie 39</p>
<p>18. RODZAJE ZAGROŻEŃ brak bieżącego remontu/pielęgnacji</p>	<p>14. WŁASNOŚĆ prywatna</p>
<p>15. RODZAJ UŻYTKOWANIA mieszkalne</p>	<p>16. INFORMACJA O OCHRONIE Nr i data wpisu do rejestru zabytków</p>
<p>Zapis w planie zagospodarowania przestrzennego</p>	<p>Inne</p>

1. OBIEKT Dom jednorodzinny		KARTA GMINNEJ EWIDENCJI ZABYTKÓW		47/2244
2. OBECNA FUNKCJA dom mieszkalny	3. MATERIAŁ drewniane	4. DATOWANIE dwudziestolecie międzywojenne	5. MIEJSCOWOŚĆ Wołomin	
21. FOTOGRAFIA		6. GMINA Wołomin		
		7. POWIAT wołomiński		
		8. WOJEWÓDZTWO mazowieckie		
		9. KOD POCZTOWY 05-200		
		10. ADRES ul. Mickiewicza 34		
		11. LOKALIZACJA		
		12. LOKALIZACJA ARCHEOLOGICZNA Nr obszaru AZP Nr stanowiska na obszarze AZP Nr stanowiska w miejscowości		
		13. NUMER EWIDENCYJNY DZIAŁKI 200 w obrębie 29		
		14. WŁASNOŚĆ prywatna		
		15. RODZAJ UŻYTKOWANIA mieszkalne		
		16. INFORMACJA O OCHRONIE Nr i data wpisu do rejestru zabytków		
		Zapis w planie zagospodarowania przestrzennego		
		Inne		
		18. RODZAJE ZAGROZEŃ brak bieżącego remontu/pielęgnacji		
17. STAN ZACHOWANIA zaniedbany	19. WPISUJĄCY DANE Barbara Jamska	20. DATA WYKONANIA EWIDENCJI 2005-07-26		

KARTA GMINNEJ EWIDENCJI ZABYTKÓW		64/2244
1. OBIEKT	Dom jednorodzinny letniskowy	
2. OBECNA FUNKCJA	3. MATERIAŁ	5. MIEJSCOWOŚĆ
dom mieszkalny	drewniane	Wołomin
21. FOTOGRAFIA	4. DATOWANIE	6. GMINA
	przełom XIX i XX wieku	Wołomin
		7. POWIAT
		wołomiński
		8. WOJEWÓDZTWO
		mazowieckie
		9. KOD POCZTOWY
		05-200
		10. ADRES
		ul. Piłsudskiego 6
		11. LOKALIZACJA
		12. LOKALIZACJA ARCHEOLOGICZNA
		Nr obszaru AZP
		Nr stanowiska na obszarze AZP
		Nr stanowiska w miejscowości
		13. NUMER EWIDENCYJNY DZIAŁKI
		146 w obrębie 20
		14. WŁASNOŚĆ
		prywatna
		15. RODZAJ UŻYTKOWANIA
		mieszkalne
		16. INFORMACJA O OCHRONIE
		Nr i data wpisu do rejestru zabytków
		Zapis w planie zagospodarowania przestrzennego
		Inne
		18. RODZAJE ZAGROZEŃ
		brak bieżącego remontu/pielęgnacji
		brak użytkownika
17. STAN ZACHOWANIA	19. WPISUJĄCY DANE	20. DATA WYKONANIA EWIDENCJI
bardzo zły	Barbara Jamska	2005-07-28

KARTA GMINNEJ EWIDENCJI ZABYTKÓW

78/2244

1. OBIEKT **Dom jednorodzinny**


5. MIEJSCOWOŚĆ **Wołomin**

2. OBECNA FUNKCJA
dom mieszkalny

3. MATERIAŁ
drewniane

4. DATOWANIE
dwudziestolecie międzywojenne

21. FOTOGRAFIA



7. POWIAT **wołomiński**

8. WOJEWÓDZTWO **mazowieckie**

9. KOD POCZTOWY **05-200**

10. ADRES **ul. Sikorskiego 7**

11. LOKALIZACJA

12. LOKALIZACJA ARCHEOLOGICZNA

Nr obszaru AZP

Nr stanowiska na obszarze AZP

Nr stanowiska w miejscowości

13. NUMER EWIDENCYJNY DZIAŁKI **25 w obrębie 24**

14. WŁASNOŚĆ **prywatna**

15. RODZAJ UŻYTKOWANIA **mieszkalne**

16. INFORMACJA O OCHRONIE

Nr i data wpisu do rejestru zabytków

Zapis w planie zagospodarowania przestrzennego

Inne

18. RODZAJE ZAGROZEŃ

inne

17. STAN ZACHOWANIA
dobry

19. WPISUJĄCY DANE
Barbara Jamska

20. DATA WYKONANIA EWIDENCJI
2005-07-29

KARTA GMINNEJ EWIDENCJI ZABYTEKÓW

80/2244

1. OBIEKT **Dom jednorodzinny**


5. MIEJSCOWOŚĆ **Wołomin**

2. OBECNA FUNKCJA
dom mieszkalny

3. MATERIAŁ
drewniane

4. DATOWANIE
1 ćw. XX wieku

21. FOTOGRAFIA



10. ADRES
ul. Sikorskiego 31

11. LOKALIZACJA

12. LOKALIZACJA ARCHEOLOGICZNA

Nr obszaru AZP

Nr stanowiska na obszarze AZP

Nr stanowiska w miejscowości

13. NUMER EWIDENCYJNY DZIAŁKI **155 w obrębie 24**

14. WŁASNOŚĆ

prywatna

15. RODZAJ UŻYTKOWANIA

mieszkalne

16. INFORMACJA O OCHRONIE

Nr i data wpisu do rejestru zabytków

Zapis w planie zagospodarowania przestrzennego

Inne

18. RODZAJE ZAGROZEŃ

brak bieżącego remontu/pielegnacji

17. STAN ZACHOWANIA
zaniedbany

19. WPISUJĄCY DANE
Barbara Jamska

20. DATA WYKONANIA EWIDENCJI
2005-07-29

KARTA GMINNEJ EWIDENCJI ZABYTKÓW

81/2244

1. OBIEKT **Dom jednorodzinny**

5. MIEJSCOWOŚĆ **Wołomin**


2. OBECNA FUNKCJA
dom mieszkalny

3. MATERIAŁ
drewniane

4. DATOWANIE
1 ćw. XX w.

6. GMINA **Wołomin**

21. FOTOGRAFIA



7. POWIAT **wołomiński**

8. WOJEWÓDZTWO **mazowieckie**

9. KOD POCZTOWY **05-200**

10. ADRES **ul. Sikorskiego 35**

11. LOKALIZACJA

12. LOKALIZACJA ARCHEOLOGICZNA

Nr obszaru AZP

Nr stanowiska na obszarze AZP

Nr stanowiska w miejscowości

13. NUMER EWIDENCYJNY DZIAŁKI **212 w obrębie 24**

14. WŁASNOŚĆ **prywatna**

15. RODZAJ UŻYTKOWANIA **mieszkalne**

16. INFORMACJA O OCHRONIE

Nr i data wpisu do rejestru zabytków

Zapis w planie zagospodarowania przestrzennego

Inne


18. RODZAJE ZAGROZEŃ


brak bieżącego remontu/pielęgnacji





17. STAN ZACHOWANIA
zły


19. WPISUJĄCY DANE
Barbara Jamska

20. DATA WYKONANIA EWIDENCJI
2005-07-29


1. OBIEKT Dom jednorodzinny		KARTA GMINNEJ EWIDENCJI ZABYTKÓW		83/2244
2. OBECNA FUNKCJA dom mieszkalny	3. MATERIAŁ drewniane	4. DATOWANIE dwudziestolecie międzywojenne	5. MIEJSCOWOŚĆ Wołomin	
21. FOTOGRAFIA			6. GMINA Wołomin	
			7. POWIAT wołomiński	
			8. WOJEWÓDZTWO mazowieckie	
			9. KOD POCZTOWY 05-200	
			10. ADRES ul. Sikorskiego 68	
			11. LOKALIZACJA	
			12. LOKALIZACJA ARCHEOLOGICZNA Nr obszaru AZP Nr stanowiska na obszarze AZP Nr stanowiska w miejscowości	
			13. NUMER EWIDENCYJNY DZIAŁKI 201 w obrębie 33	
			14. WŁASNOŚĆ prywatna	
			15. RODZAJ UŻYTKOWANIA mieszkalne	
			16. INFORMACJA O OCHRONIE Nr i data wpisu do rejestru zabytków	
			Zapis w planie zagospodarowania przestrzennego	
			Inne	
			18. RODZAJE ZAGROZEŃ brak zagrożeń	
17. STAN ZACHOWANIA dobry	19. WPISUJĄCY DANE Barbara Jamska	20. DATA WYKONANIA EWIDENCJI 2005-07-29		

KARTA GMINNEJ EWIDENCJI ZABYTKÓW		84/2244
1. OBIEKT Dom jednorodzinny		5. MIEJSCOWOŚĆ Wołomin
2. OBECNA FUNKCJA dom mieszkalny	3. MATERIAŁ drewniane	6. GMINA Wołomin
21. FOTOGRAFIA	4. DATOWANIE 1 ćw. XX w.	7. POWIAT wołomiński
		8. WOJEWÓDZTWO mazowieckie
		9. KOD POCZTOWY 05-200
		10. ADRES ul. Słowackiego 25
		11. LOKALIZACJA
		12. LOKALIZACJA ARCHEOLOGICZNA Nr obszaru AZP Nr stanowiska na obszarze AZP Nr stanowiska w miejscowości
		13. NUMER EWIDENCYJNY DZIAŁKI 165 w obrębie 33
		14. WŁASNOŚĆ prywatna
		15. RODZAJ UŻYTKOWANIA mieszkalne
		16. INFORMACJA O OCHRONIE Nr i data wpisu do rejestru zabytków
		Zapis w planie zagospodarowania przestrzennego
Inne		
17. STAN ZACHOWANIA zaniedbany	19. WPISUJĄCY DANE Barbara Jamska	18. RODZAJE ZAGROZEŃ brak bieżącego remontu/pielegnacji
	20. DATA WYKONANIA EWIDENCJI 2005-07-29	

KARTA GMINNEJ EWIDENCJI ZABYTKÓW		91/2244
1. OBIEKT Dom wielorodzinny (kamienica)	4. DATOWANIE przełom XIX i XX w.	5. MIEJSCOWOŚĆ Wołomin
2. OBECNA FUNKCJA dom mieszkalny z usługami	3. MATERIAŁ cegłane	6. GMINA Wołomin
21. FOTOGRAFIA		7. POWIAT wołomiński
		8. WOJEWÓDZTWO mazowieckie
		9. KOD POCZTOWY 05-200
		10. ADRES ul. Warszawska 23
		11. LOKALIZACJA
		12. LOKALIZACJA ARCHEOLOGICZNA Nr obszaru AZP Nr stanowiska na obszarze AZP Nr stanowiska w miejscowości
		13. NUMER EWIDENCYJNY DZIAŁKI 50 w obrębie 28
		14. WŁASNOŚĆ prywatna
		15. RODZAJ UŻYTKOWANIA mieszkalne
		16. INFORMACJA O OCHRONIE Nr i data wpisu do rejestru zabytków
		Zapis w planie zagospodarowania przestrzennego
		Inne
17. STAN ZACHOWANIA dobry	19. WPISUJĄCY DANE Barbara Jamska	18. RODZAJE ZAGROZEŃ brak bieżącego remontu/pielęgnacji
	20. DATA WYKONANIA EWIDENCJI 2005-07-29	

1. OBIEKT Dom jednorodzinny		KARTA GMINNEJ EWIDENCJI ZABYTKÓW		104/2244
2. OBECNA FUNKCJA dom mieszkalny	3. MATERIAŁ drewniane	4. DATOWANIE 1 ćw. XX w.		5. MIEJSCOWOŚĆ Helenów
21. FOTOGRAFIA		6. GMINA Wołomin		
		7. POWIAT wołomiński		
		8. WOJEWÓDZTWO mazowieckie		
		9. KOD POCZTOWY 05-200		
		10. ADRES ul. Boryny 19		
		11. LOKALIZACJA		
		12. LOKALIZACJA ARCHEOLOGICZNA Nr obszaru AZP Nr stanowiska na obszarze AZP Nr stanowiska w miejscowości		
		13. NUMER EWIDENCYJNY DZIAŁKI Helenów 121(?) obreb		
		14. WŁASNOŚĆ prywatna		
		15. RODZAJ UŻYTKOWANIA mieszkalne		
		16. INFORMACJA O OCHRONIE Nr i data wpisu do rejestru zabytków		
		Zapis w planie zagospodarowania przestrzennego		
		Inne		
		18. RODZAJE ZAGROŻEŃ brak bieżącego remontu/pielęgnacji		
17. STAN ZACHOWANIA bardzo zły	19. WPISUJĄCY DANE Barbara Jamska	20. DATA WYKONANIA EWIDENCJI 2005-08-17		

KOZŁOBRANNA 3
DNIA 11.07.2006 r

1. OBIEKT Dom mieszkalny		KARTA GMINNEJ EWIDENCJI ZABYTKÓW		5. MIEJSCOWOŚĆ Zagościnniec	105/2244
2. OBECNA FUNKCJA dom mieszkalny	3. MATERIAŁ drewniane	4. DATOWANIE początek XX w.			
21. FOTOGRAFIA					
11. LOKALIZACJA			12. LOKALIZACJA ARCHEOLOGICZNA		
13. NUMER EWIDENCYJNY DZIAŁKI 55/13 Zagościnniec obręb 05			14. WŁASNOŚĆ wyznaniowa		
15. RODZAJ UŻYTKOWANIA mieszkalne			16. INFORMACJA O OCHRONIE		
17. STAN ZACHOWANIA zły			18. RODZAJE ZAGROZEŃ		
19. WPISUJĄCY DANE Barbara Jamska			20. DATA WYKONANIA EWIDENCJI 2005-08-17		

Nr i data wpisu do rejestru zabytków

Zapis w planie zagospodarowania przestrzennego

Inne

KARTA GMINNEJ EWIDENCJI ZABYTKÓW

106/2244

1. OBIEKT **Dom wielorodzinny, dawniej letniskowy**





5. MIEJSCOWOŚĆ **Zagościeńiec**

2. OBECNA FUNKCJA
dom mieszkalny

3. MATERIAŁ
drewniane

4. DATOWANIE
początek XX w.

21. FOTOGRAFIA



17. STAN ZACHOWANIA
bardzo zły

19. WPISUJĄCY DANE
Barbara Jamska

20. DATA WYKONANIA EWIDENCJI
2005-08-17

11. LOKALIZACJA

12. LOKALIZACJA ARCHEOLOGICZNA

Nr obszaru AZP

Nr stanowiska na obszarze AZP

Nr stanowiska w miejscowości

13. NUMER EWIDENCYJNY DZIAŁKI **135/4 w obrębie Zagościeńiec 02**

14. WŁASNOŚĆ **prywatna**

15. RODZAJ UŻYTKOWANIA **mieszkalne**

16. INFORMACJA O OCHRONIE


Nr i data wpisu do rejestru zabytków

Zapis w planie zagospodarowania przestrzennego

Inne

18. RODZAJE ZAGROZEŃ

brak bieżącego remontu/pielęgnacji

KARTA GMINNEJ EWIDENCJI ZABYTKÓW		107/2244
1. OBIEKT Dom jednorodzinny, dawniej letniskowy		5. MIEJSCOWOŚĆ Zagościniec
2. OBECNA FUNKCJA dom mieszkalny	3. MATERIAŁ ceglane	6. GMINA Wolomin
4. DATOWANIE początek XX w.		7. POWIAT wołomiński
21. FOTOGRAFIA 		8. WOJEWÓDZTWO mazowieckie
		9. KOD POCZTOWY 05-200
		10. ADRES ul. Tramwajowa 7
		11. LOKALIZACJA
		12. LOKALIZACJA ARCHEOLOGICZNA Nr obszaru AZP Nr stanowiska na obszarze AZP Nr stanowiska w miejscowości
		13. NUMER EWIDENCYJNY DZIAŁKI 38/2 Zagościniec obręb 03
		14. WŁASNOŚĆ prywatna
		15. RODZAJ UŻYTKOWANIA mieszkalne
		16. INFORMACJA O OCHRONIE Nr i data wpisu do rejestru zabytków Zapis w planie zagospodarowania przestrzennego Inne
		18. RODZAJE ZAGROŻEŃ brak bieżącego remontu/pielęgnacji
17. STAN ZACHOWANIA zły	19. WPISUJĄCY DANE Barbara Jamska	20. DATA WYKONANIA EWIDENCJI 2005-08-17

KARTA GMINNEJ EWIDENCJI ZABYTKÓW

108/2244

1. OBIEKT **Dom jednorodzinny**

2. OBECNA FUNKCJA
dom mieszkalny

3. MATERIAŁ
drewniane

4. DATOWANIE
1 ćw. XX w.

21. FOTOGRAFIA



17. STAN ZACHOWANIA
dobry

19. WPISUJĄCY DANE
Barbara Jamska

20. DATA WYKONANIA EWIDENCJI
2005-08-17

5. MIEJSCOWOŚĆ **Zagoścień**

6. GMINA **Wołomin**

7. POWIAT **wołomiński**

8. WOJEWÓDZTWO **mazowieckie**

9. KOD POCZTOWY **05-200**

10. ADRES **ul. Tramwajowa 9**

11. LOKALIZACJA

12. LOKALIZACJA ARCHEOLOGICZNA

Nr obszaru AZP

Nr stanowiska na obszarze AZP

Nr stanowiska w miejscowości

13. NUMER EWIDENCYJNY DZIAŁKI **? Obręb Zagoścień 03**

14. WŁASNOŚĆ **prywatna**

15. RODZAJ UŻYTKOWANIA **mieszkalne**

16. INFORMACJA O OCHRONIE

Nr i data wpisu do rejestru zabytków

Zapis w planie zagospodarowania przestrzennego


Inne

18. RODZAJE ZAGROZEŃ

brak bieżącego remontu/pielęgnacji

UL. KIEJSKA 11






UL. LIPINŠKA 130



UL. LIPIŃSKA 152





UL. 1 MAJA 38






Truszc 22
Wólka K. 25



3


UL. MARSZAŁKOWSKA 22






UL. SIKORSKIEGO 7







UL. SIKORSKIEGO 31



UL. SIKORSKIEGO 68





UL. STOLACKIEGO 25





25

GAZ
tel: 992