

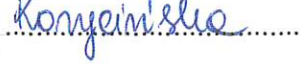


Województwo: mazowieckie

Gmina: Wołomin

Miejscowość: Wołomin

Ulica i numer porządkowy: ul. Kościelna

Komisja inwentaryzacyjna	
Nazwisko i imię	Podpis
1. Michał Wysocki	
2. Anna Zasadzińska	
3. Magdalena Korycińska	

SPIS INWENTARYZACYJNY
nieruchomości, przedsiębiorstwa, zakładów
i innych jednostek

Lp.	Nieruchomość						Przedsiębiorstwo, zakład i inna jednostka organizacyjna							Uwagi
	Nr karty inwentaryzacyjnej	Oznaczenie		Rodzaj użytkownika	Powierzchnia w m ²	Wartość w tys. zł	Nr karty inwentaryzacyjnej	Nazwa	Adres	Wartość				
		Księgi Wieczystej	Ewidencji gruntów							Środki trwałe	Przedmioty nietrwałe	Inne	Łącznie	
1.	2.	3.	4.	5.	6.	7.	8.	9.	10.	11.	12.	13.	14.	15.
1.	995	WA1W/00006019/0	Działka nr 125/7, obręb 0024, 24	droga	90	9	995	-	-	-	-	-	-	-
2	995	WA1W/00006019/0	Działka nr 125/8, obręb 0024, 24	droga	95	9,5	995	-	-	-	-	-	-	-
3	995	WA1W/00006019/0	Działka nr 125/9, obręb 0024, 24	droga	100	10	995	-	-	-	-	-	-	-
4	995	WA1W/00006019/0	Działka nr 125/10, obręb 0024, 24	droga	103	10,3	995	-	-	-	-	-	-	-
5	995	WA1W/00006019/0	Działka nr 125/11, obręb 0024, 24	droga	123	12,3	995	-	-	-	-	-	-	-
6	995	WA1W/00006019/0	Działka nr 125/12, obręb	droga	87	8,7	995	-	-	-	-	-	-	-

			0024, 24											
7	995	WA1W/ 00006019/0	Działka nr 125/13, obręb 0024, 24	droga	241	24,1	995	-	-	-	-	-	-	-
8	995	WA1W/ 00006019/0	Działka nr 125/14, obręb 0024, 24	droga	726	72,6	995	-	-	-	-	-	-	-
9	995	WA1W/ 00006019/0	Działka nr 125/15, obręb 0024, 24	droga	90	9	995	-	-	-	-	-	-	-
10	995	WA1W/ 00006019/0	Działka nr 125/17, obręb 0024, 24	droga	52	5,2	995	-	-	-	-	-	-	-
11	995	WA1W/ 00006019/0	Działka nr 125/18, obręb 0024, 24	droga	749	74,9	995	-	-	-	-	-	-	-
12	995	WA1W/ 00006019/0	Działka nr 125/19, obręb 0024, 24	droga	533	53,3	995	-	-	-	-	-	-	-
13	995	WA1W/ 00006019/0	Działka nr 125/20, obręb 0024, 24	droga	361	36,1	995	-	-	-	-	-	-	-
14	995	WA1W/ 00006019/0	Działka nr 125/22, obręb 0024, 24	droga	1317	131,7	995	-	-	-	-	-	-	-
15	995	WA1W/ 00006019/0	Działka nr 125/23, obręb 0024, 24	droga	21	2,1	995	-	-	-	-	-	-	-
16	995	WA1W/ 00006019/0	Działka nr 125/25, obręb 0024, 24	droga	79	7,9	995	-	-	-	-	-	-	-
17	995	WA1W/ 00006019/0	Działka nr 125/26, obręb 0024, 24	droga	4	0,4	995	-	-	-	-	-	-	-
18	995	WA1W/ 00006019/0	Działka nr 326/1, obręb 0024, 24	droga	145	14,5	995	-	-	-	-	-	-	-

OBJASNIENIA:

1) Spis zbiorczy wypełnia się na podstawie odpowiednich kart inwentaryzacyjnych i podaje się w kol. 2 i 8 ich numery.

- 2) kol. 7 – jeżeli nieruchomość oddana jest w użytkowanie wieczyste, zarząd lub użytkowanie, podaje się tylko wartość gruntu.
- 3) kol. od 8 do 14 – wypełnia się w wierszu, w którym znajduje się nieruchomość oddana w zarząd jednostki wymienionej w kol 9.
- 4) kol. 7, 11, 12, 13 i 14 – podlegają sumowaniu, a wynik wpisuje się po oddzieleniu linią poziomą poszczególnych wartości.
- 5) Wartość łączną majątku wymienionego w spisie umieszcza się w kol. 15 na wysokości Ip. 1 i obwodzi czerwoną linią.
- 6) Wartość podaje się w złotych z dokładnością do jednej dziesiątej miliona.