

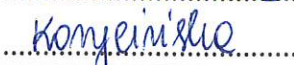


Województwo: **mazowieckie**

Gmina: **Wołomin**

Miejscowość: **Duczki**

Ulica i numer porządkowy: **ul. Willowa**

Komisja inwentaryzacyjna	
Nazwisko i imię	Podpis
1. Michał Wysocki	
2. Anna Zasadzińska	
3. Magdalena Korycińska	

**SPIS INWENTARYZACYJNY**  
nieruchomości, przedsiębiorstwa, zakładów  
i innych jednostek

Lp.	Nieruchomość						Przedsiębiorstwo, zakład i inna jednostka organizacyjna							Uwagi
	Nr karty inwentaryzacyjnej	Oznaczenie		Rodzaj użytkowania	Powierzchnia w m <sup>2</sup>	Wartość w tys. zł	Nr karty inwentaryzacyjnej	Nazwa	Adres	Wartość				
		Księgi Wieczystej	Ewidencji gruntów							Środki trwałe	Przedmioty nietrwałe	Inne	Łączne	
1.	2.	3.	4.	5.	6.	7.	8.	9.	10.	11.	12.	13.	14.	15.
1.	996	WA1W/ 00001407/2	Działka nr 177, obręb 0011, Duczki-01	droga	223	14	-	-	-	-	-	-	-	-

**OBJAŚNIENIA:**

- 1) Spis zbiorczy wypełnia się na podstawie odpowiednich kart inwentaryzacyjnych i podaje się w kol. 2 i 8 ich numery.
- 2) kol. 7 – jeżeli nieruchomość oddana jest w użytkowanie wieczyste, zarząd lub użytkowanie, podaje się tylko wartość gruntu.
- 3) kol. od 8 do 14 – wypełnia się w wierszu, w którym znajduje się nieruchomość oddana w zarząd jednostki wymienionej w kol 9.
- 4) kol. 7, 11, 12,13 i 14 – podlegają sumowaniu, a wynik wpisuje się po oddzieleniu linią poziomą poszczególnych wartości.
- 5) Wartość łączną majątku wymienionego w spisie umieszcza się w kol. 15 na wysokości Ip. 1 i obwodzi czerwoną linią.
- 6) Wartość podaje się w złotych z dokładnością do jednej dziesiątej miliona.